

ОПИСАНИЕ МЕСТОПОЛОЖЕНИЯ ГРАНИЦ

Публичный сервитут объекта «Сооружение: «Газопровод высокого и низкого давления», кадастровый номер 50:28:0070208:697

(наименование объекта, местоположение границ которого описано (далее - объект))

Раздел 1

Сведения об объекте

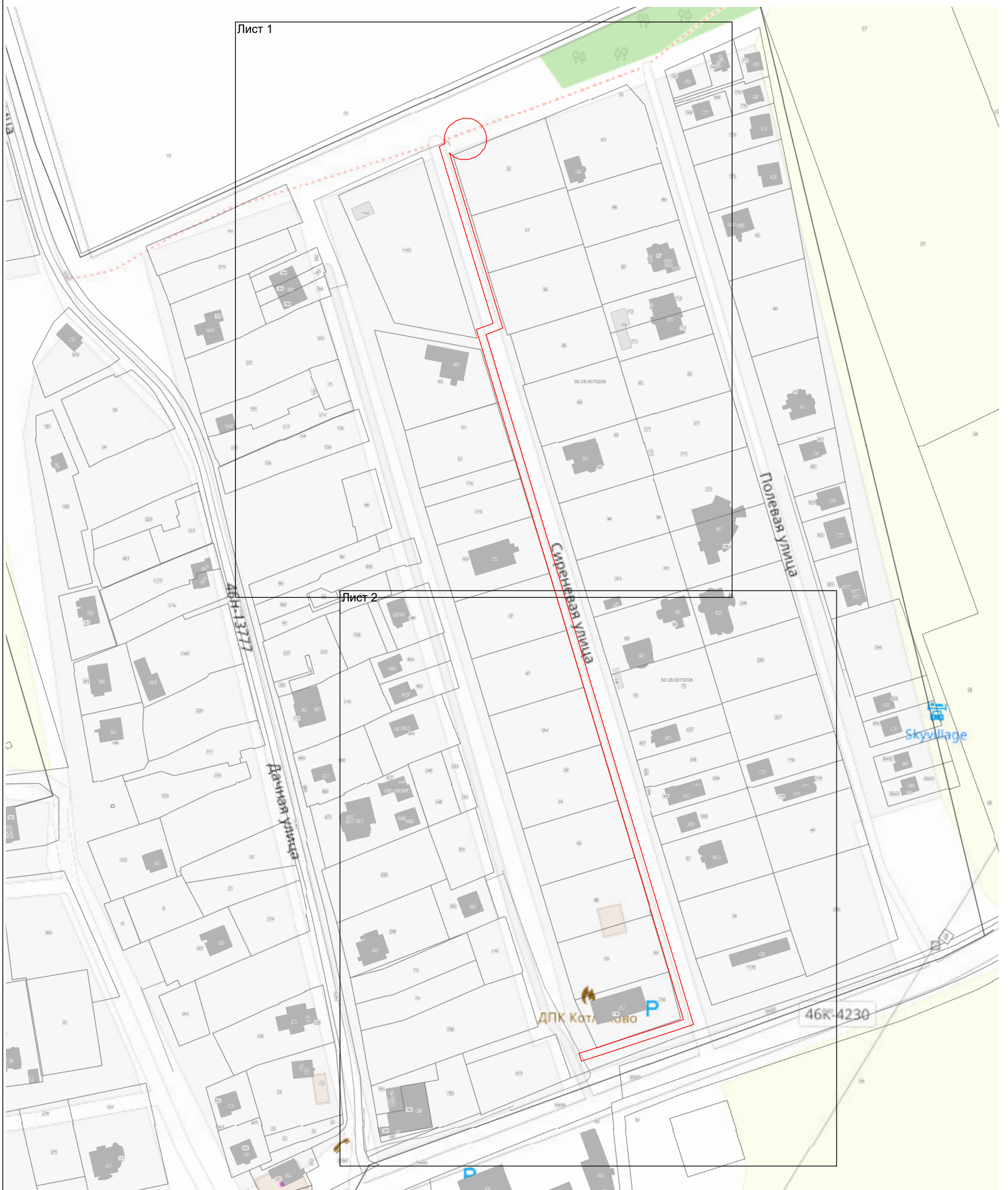
№ п/п	Характеристики объекта	Описание характеристик
1	2	3
1	Местоположение объекта	Московская область, городской округ Домодедово, Котляково д
2	Площадь объекта ± величина погрешности определения площади ($P \pm \Delta P$)	2 453 м ² ± 17 м ²
3	Иные характеристики объекта	Вид объекта реестра границ: Зона с особыми условиями использования территории Содержание ограничений использования объектов недвижимости в пределах зоны или территории: Публичный сервитут, для целей размещения линейных объектов системы газоснабжения, их неотъемлемых технологических частей. Срок установления 49 лет. Обладатель публичного сервитута: Акционерное Общество «Мособлгаз» (ИНН 5032292612, ОГРН 1175024034734). Адрес: Московская обл. г. Одинцово, д. Раздоры, 1-й км Рублево-Успенского шоссе, д. 1, корп. Б. Электронная почта: info@mosoblغاز.ru

Раздел 2

Сведения о местоположении границ объекта




1. Система координат МСК-50, зона 2					
2. Сведения о характерных точках границ объекта					
Обозначение характерных точек границ	Координаты, м		Метод определения координат характерной точки	Средняя квадратическая погрешность положения характерной точки (Mt), м	Описание обозначения точки на местности (при наличии)
	X	Y			
1	2	3	4	5	6
1	437 967,38	2 209 394,35	Аналитический метод	0,10	—
2	437 982,65	2 209 441,42		0,10	
3	438 331,31	2 209 336,64		0,10	
4	438 334,43	2 209 345,09		0,10	
5	438 422,92	2 209 318,21		0,10	
6	438 420,69	2 209 320,95		0,10	
7	438 419,65	2 209 323,75		0,10	
8	438 419,64	2 209 327,73		0,10	
9	438 420,82	2 209 330,99		0,10	
10	438 422,42	2 209 333,51		0,10	
11	438 425,58	2 209 335,93		0,10	
12	438 428,43	2 209 336,82		0,10	
13	438 431,42	2 209 336,83		0,10	
14	438 434,00	2 209 336,08		0,10	
15	438 436,42	2 209 334,80		0,10	
16	438 438,58	2 209 332,72		0,10	
17	438 439,98	2 209 330,20		0,10	
18	438 440,43	2 209 328,61		0,10	
19	438 440,54	2 209 325,18		0,10	
20	438 439,20	2 209 321,32		0,10	
21	438 436,85	2 209 318,12		0,10	
22	438 435,25	2 209 316,93		0,10	
23	438 432,48	2 209 315,80		0,10	
24	438 430,50	2 209 315,52		0,10	
25	438 427,62	2 209 315,84		0,10	
26	438 426,36	2 209 312,99		0,10	
27	438 336,87	2 209 340,15		0,10	
28	438 333,77	2 209 331,72		0,10	
29	437 985,25	2 209 436,46		0,10	
30	437 968,12	2 209 383,64		0,10	
31	437 964,31	2 209 384,87		0,10	
1	437 967,38	2 209 394,35	0,10		
3. Сведения о характерных точках части (частей) границы объекта					
1	2	3	4	5	6
—	—	—	—	—	—

Раздел 4
План границ объекта



Масштаб 1:2 000

Используемые условные знаки и обозначения:

-  - граница зоны
-  - граница кадастрового квартала по сведениям ЕГРН
-  - граница земельного участка по сведениям ЕГРН

Подпись _____

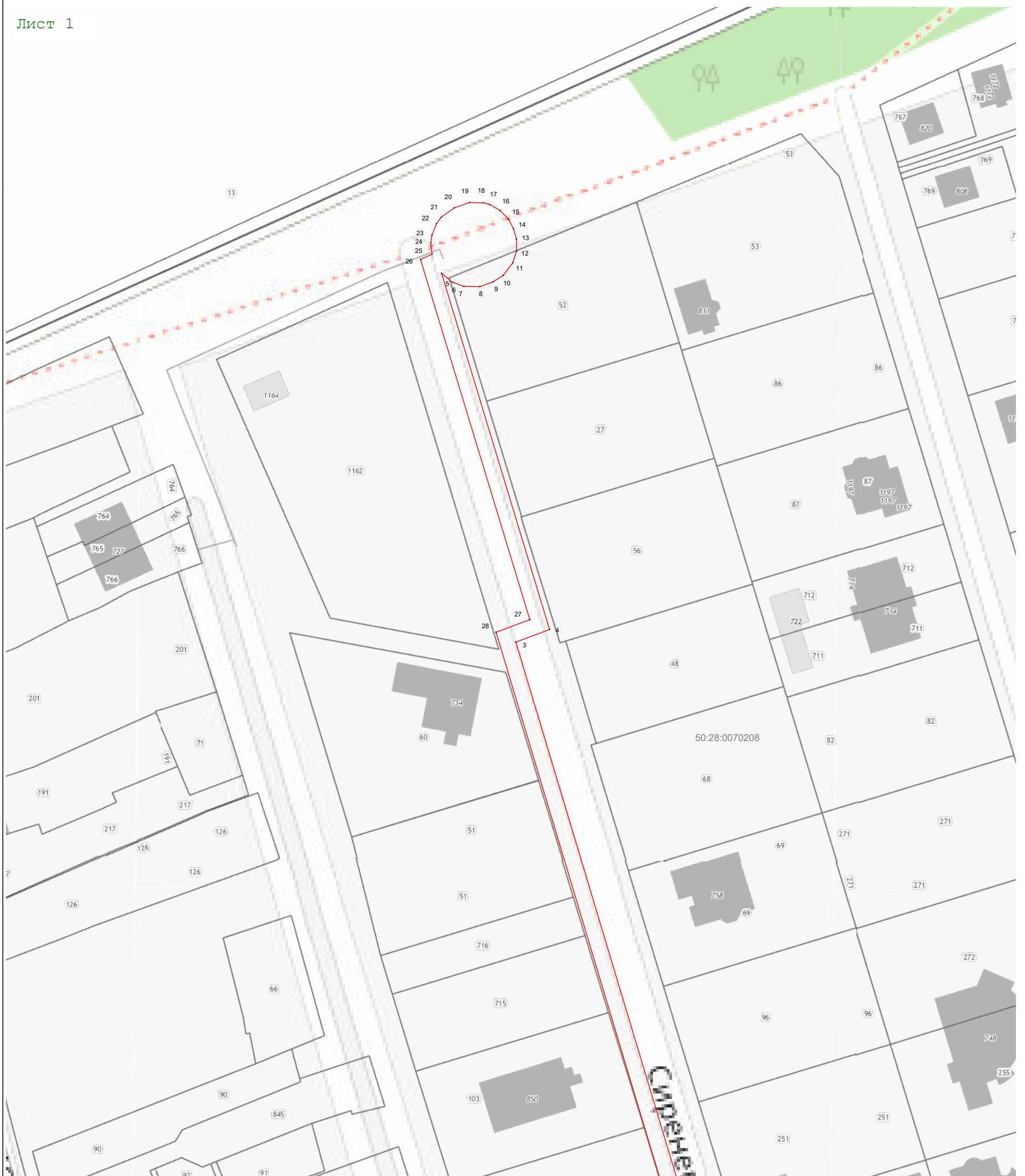


Дата « 27 » сентября 20 23 г.

Место для оттиска печати (при наличии) лица, составившего описание местоположения границ объекта

Раздел 4
План границ объекта

Лист 1



Масштаб 1:1 000

Используемые условные знаки и обозначения:

- 7 - характерная точка границы зоны
- - граница зоны
- - граница кадастрового квартала по сведениям ЕГРН
- - граница земельного участка по сведениям ЕГРН

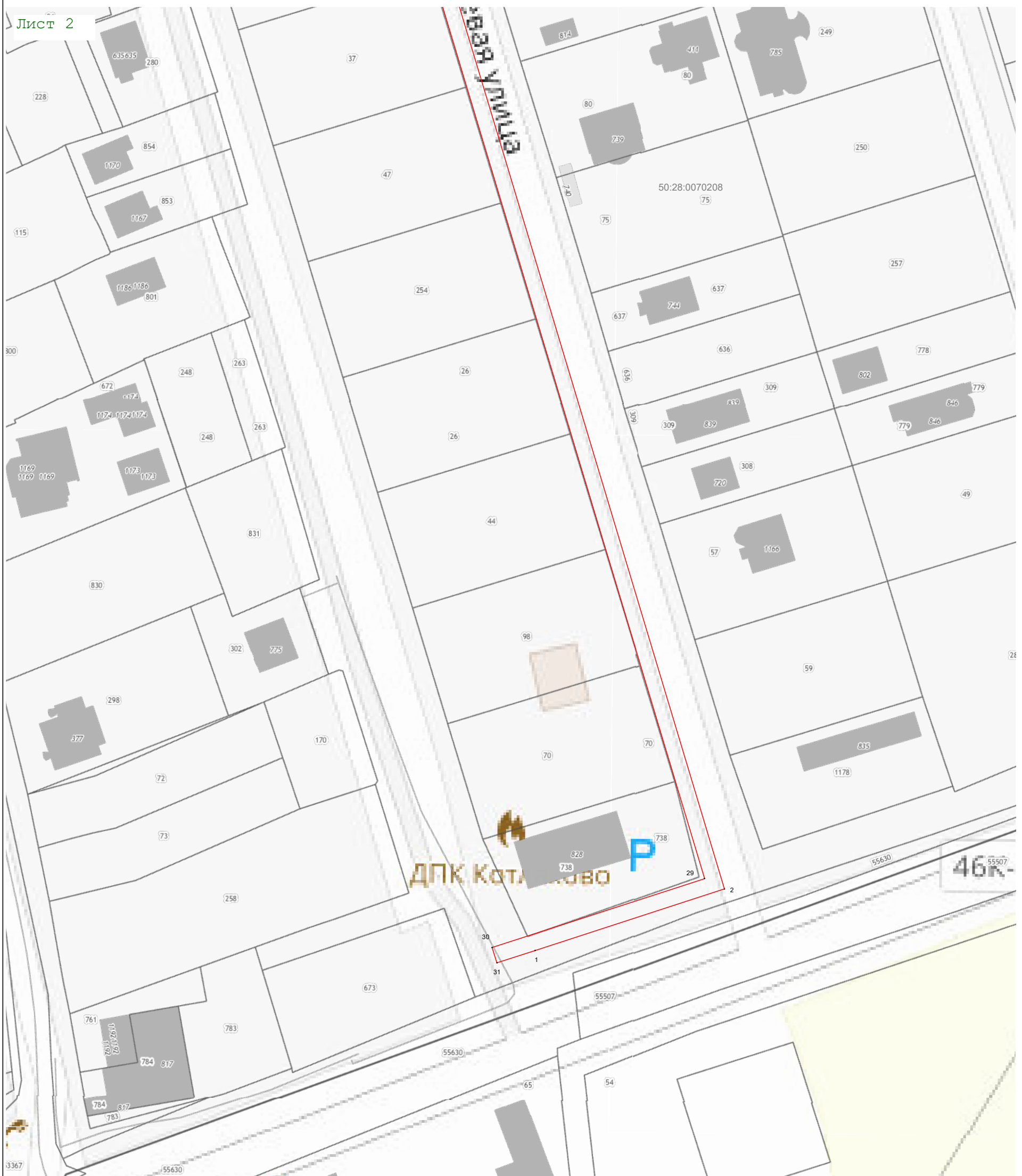
Подпись _____ Дата « 27 » сентября 20 23 г.

Место для оттиска печати (при наличии) лица, составившего описание местоположения границ объекта



Раздел 4
План границ объекта

Лист 2



Масштаб 1:1 000

Используемые условные знаки и обозначения:

- 7 - характерная точка границы зоны
- - граница зоны
- - граница кадастрового квартала по сведениям ЕГРН
- - граница земельного участка по сведениям ЕГРН

Подпись _____ Дата « 27 » сентября 20 23 г.

Место для оттиска печати (при наличии) лица, составившего описание местоположения границ объекта

